

**La necesidad de dinamización de los propietarios forestales.**

**Presentación del Proyecto RECONNECTA.**



- **El 56% de la superficie de España es forestal**
- **El 72% de la superficie forestal es privada (20 millones de hectáreas).**
- **En España existen más de 21 millones de parcelas forestales.**
- **El número de propietarios forestales de nuestro país es desconocido.**

➤ **En la década de los 60 más de 3,1 millones de españoles emigraron del campo a la ciudad.**

**Las personas, al abandonar sus pueblos, dejaron también atrás las fincas agrícolas y forestales que conformaban sus patrimonios familiares.**

**Si bien la parte agrícola fue posteriormente organizada y modernizada tras los procesos de concentración y desarrollismo agrarios aplicados a nivel nacional y regional, las fincas forestales no gozaron de ningún tipo de apoyo organizativo, contribuyéndose así de forma institucional a su paulatino abandono.**

- **En Cuenca, Soria y Teruel, la mayor parte de los propietarios forestales ya no residen en los lugares en los que se encuentran los montes, desconociéndose en muchos casos su localización y domicilio.**

**¿Cómo son estos nuevos propietarios?**





**¿Se encuentra un amplio porcentaje de la superficie forestal de nuestro país en estado de ABANDONO?**




**El ABANDONO tiene importantes consecuencias para nuestra sociedad:**

- **Ambientales**: el abandono hace que nuestros ecosistemas forestales sean mucho más vulnerables frente a riesgos como los incendios, las plagas, la desertificación y la pérdida de biodiversidad.



- **Económicas**: el abandono hace que recursos que albergan nuestros montes, como la madera o la biomasa, no se utilicen y que seamos dependientes de economías de otros países.



- **Sociales**: la falta de aprovechamiento de nuestros montes acentúa el problema despoblador, al reducir las oportunidades de trabajo y de desarrollo en el medio rural.



**La mejor manera de revertir el abandono de los montes y de reducir estos riesgos es precisamente facilitar su gestión:**



- **Porque un monte bien gestionado es mucho más eficiente que uno abandonado: tiene menor riesgo de incendios, es más resiliente frente a plagas, retiene mejor el agua de lluvia nutriendo a ríos y arroyos, y tiene mejor capacidad de adaptación al cambio climático.**



- **Porque al gestionar los bosques, movilizamos recursos naturales renovables del ámbito de la bioeconomía que permiten la generación de empleo en las zonas rurales.**



- **Porque al recuperar este tipo de terrenos nos reencontramos con nuestra historia personal y familiar, y fortalecemos los lazos que unen con la tierra en la que están nuestras raíces.**





# PRESENTACIÓN PROYECTO RECONECTA

→ [WWW.RECONECTA.ES](http://WWW.RECONECTA.ES)






*¿QUÉ ES RECONECTA?*

→ [WWW.RECONECTA.ES](http://WWW.RECONECTA.ES)

- **RECONECTA es un proyecto innovador que pretende recuperar la gestión de terrenos forestales infrautilizados o en estado de abandono, al objeto de garantizar su conservación y puesta en valor.**



- **Es un proyecto que con carácter pionero se va a poner en marcha en este 2024 y en el próximo año 2025 para las provincias de Cuenca, Soria y Teruel, como territorios más despoblados de España y en los que existe un mayor grado de dispersión de los propietarios de montes.**



- **Es también un proyecto que busca poner en valor los recursos que los espacios forestales albergan (madera, leña, pastos, setas, resina, frutos del bosque...) y que por falta de gestión se encuentran "dormidos", y contribuir así a la movilización de la bioeconomía, al desarrollo de las zonas rurales y a la generación de oportunidades de desarrollo personal en torno a los bosques y a los pueblos.**




## ¿Quiénes somos?



La **Asociación Forestal de Soria (ASFOSO)**, es una organización de libre afiliación y sin ánimo de lucro creada en el año 1988 con el objeto de agrupar, proporcionar representación, y ayudar a la gestión de los montes de la provincia de Soria.

**Fundación Global Nature** es una organización privada sin ánimo de lucro creada hace 30 años dedicada a la protección de la naturaleza, promoviendo estrategias de conservación que permitan crear valor para todos los sectores implicados.



El **Centro de Investigación y Tecnología Agroalimentaria de Aragón (CITA)** es un organismo público adscrito al Gobierno de Aragón que realiza labores de investigación y desarrollo de tecnología para los sectores agroalimentario, forestal y medioambiental. Participa a través de su departamento de bioeconomía rural, ubicado en la provincia de Teruel.

**Ayuntamiento de Cuenca** participa a través del Laboratorio Urbano en Bioeconomía Forestal (UFIL por sus siglas en inglés), cuyo fin principal consiste en generar tejido económico local aprovechando de manera sostenible las oportunidades nacidas de los bosques.



## ¿Qué vamos a hacer (1 de 3)?

**Contribuir a un mejor conocimiento de las fincas forestales:** como es imposible apreciar y valorar aquello que no se conoce, una de las primeras acciones de RECONNECTA consistirá en promover un mejor conocimiento de las fincas forestales por parte de sus titulares. Para ello, facilitará herramientas que permitan a los interesados determinar de forma exacta el estado de tenencia de sus fincas, actualizar los títulos de propiedad cuando fuera necesario, así como disponer de una adecuada caracterización los montes.



## ¿Qué vamos a hacer (2 de 3)?

**Proporcionar alternativas de conservación y gestión:** facilitando itinerarios de conservación y movilización de los recursos naturales; promoviendo agrupaciones de fincas forestales al objeto de constituir unidades de gestión de suficiente tamaño, sostenibles en términos económicos y ambientales; ofreciendo posibilidades de restauración ambiental vinculadas al fomento de la bioeconomía; así como impulsando procesos de custodia del territorio en los montes.










## ¿Qué vamos a hacer (3 de 3)?







• **Ofrecer oportunidades de emprendimiento:** tanto para quienes ya viven en los entornos rurales, aumentando la oferta de recursos naturales disponibles (madera, leñas, pastos, terrenos aptos para la apicultura...), como para quienes quieran empezar e instalarse en un pueblo, como para las personas que, aun viviendo en las ciudades, deseen poner en valor las fincas de las que son titulares o desarrollar modelos de negocio vinculados con la conservación y puesta en valor de los montes y sus recursos.



## Algunos de nuestros retos:

-  Impactar en más de 500.000 personas: informarles y formarles sobre su posible condición de propietario forestal y sobre la necesidad de revertir el abandono de los montes españoles.  
Contribuir a la caracterización y/o actualización de los títulos de propiedad de al menos 750 fincas forestales en estado de abandono.
-  Generar más de 80 agrupaciones de propietarios forestales, al objeto de conformar unidades de gestión sostenibles en término económicos, ambientales y sociales.
-  Elaborar al menos 125 planes de fomento de la bioeconomía que permitan la movilización de más de 8.000 hectáreas de recursos forestales infrautilizados.
-  Poner en el mercado más de 37.500 Tm de madera o biomasa forestal.
-  Adecuar 1.500 hectáreas de terrenos silvopastorales para su uso por la ganadería extensiva.
-  Dedicar al menos 225 hectáreas de terrenos forestales a la apicultura.
- 

## ¿Quién puede participar en RECONNECTA?

-  Propietarios forestales interesados en llevar a cabo una gestión sostenible de sus fincas.
-  Jóvenes que todavía no son propietarios, pero que lo serán y quieren animar a sus mayores o a sus familiares a rescatar los montes del olvido.
-  Pastores, maderistas, selvicultores, apicultores, guías de naturaleza... personas y empresas que ya vienen ejerciendo una actividad relacionada con la conservación de la naturaleza.
-  Personas que quieren emprender en torno a las posibilidades que ofrecen los montes y sus recursos.
-  Ayuntamientos, colectivos vecinales, y grupos sociales relacionados con la dinamización sociocultural de los pueblos.
-  Periodistas y comunicadores que deseen colaborar en la difusión de Reconnecta como herramienta capaz de revertir el abandono de los espacios forestales.

## ¿Cómo contactar con nosotros?

### **Coordinación general del proyecto y provincia de Soria**

Asociación Forestal de Soria  
Parque Empresarial del Medio Ambiente  
Apartado de Correos nº121,42162 Garray (Soria)  
Tlf.: 975 233793  
[asfoso@asfoso.org](mailto:asfoso@asfoso.org)

### **Coordinación provincia de Teruel**

Centro de Investigación y Tecnología Agroalimentaria de Aragón (CITA) -  
Centro de Innovación en Bioeconomía Rural de Teruel  
Polígono Platea C/ Corinto nº3,44159 Teruel  
Tlf.: 978 641645  
[reconecta@cita-aragon.es](mailto:reconecta@cita-aragon.es)

### **Coordinación provincia de Cuenca**

Urban Forest Innovation Lab (UFIL)  
Campus Universitario UCLM Cuenca  
Calle de Sta. Teresa Jornet,16002 Cuenca  
Tlf.: 660777191  
[maragon@cuenca.es](mailto:maragon@cuenca.es)

### **Comunicación**

Fundación Global Nature  
C/ Tajo, 2, 28231, Las Rozas de Madrid (Spain)  
Tlf.: 91 710 44 55  
[jmiguel@fundacionglobalnature.org](mailto:jmiguel@fundacionglobalnature.org)  
[pruiz@fundacionglobalnature.org](mailto:pruiz@fundacionglobalnature.org)

## Agradecimientos:

