







LEYENDA

-  Desnudo o escasa vegetación
-  Matorral disperso
-  Matorral denso
-  Pastizal
-  Arbolado
-  Cultivos



OBSERVACIONES

Programa de Desarrollo Rural de Aragón 2014-2020.
Grupo de Cooperación RECOLECTA-PAM
(GCP-2021-0016-00). Cofinanciado 80% por Unión
Europea y 20% por Gobierno de Aragón

Fuentes de la información: Imágenes Sentinel-2 del
periodo agosto 2020- julio 2021

Proyección cartográfica: ETRS89 UTM30N/EPSC:
25830

Fecha de creación: Octubre 2022

